



**КОМИТЕТ ИМУЩЕСТВЕННЫХ ОТНОШЕНИЙ
АДМИНИСТРАЦИИ ПЕРМСКОГО МУНИЦИПАЛЬНОГО ОКРУГА**

РЕШЕНИЕ
о размещении объектов № 1578

Пермский край
Пермский округ

11.06.2024

Комитет имущественных отношений администрации Пермского муниципального округа разрешает Акционерному обществу «Газпром газораспределение Пермь» (ИНН 5902183841, ОГРН 1025900512670, почтовый адрес: 614000, г. Пермь, ул. Петропавловская, 43)

размещение объекта «Газопровод давлением до 1,2 Мпа, для размещения которого не требуется разрешения на строительство»

на землях муниципальной собственности.

на срок 1 год

Местоположение: Пермский край, муниципальный округ Пермский, д. Паздерино, ул. Полевая, з/у 8.

Приложение: схема предполагаемых к использованию земель или части земельного участка.

Особые условия использования:

- 1) При размещении газопровода учесть параметры ширины проезда улично-дорожной сети, во избежание сужения полосы отвода дороги.
- 2) При условии получения разрешения на производство земляных работ.

Заместитель председателя комитета



(подпись, печать)

М.В. Королева

Схема предполагаемых к использованию земель или части земельного участка

Объект: Газопровод давлением до 1,2 Мпа, для размещения которого не требуется разрешения на строительство

Местоположение: Пермский край, муниципальный округ Пермский, деревня Паздерино, улица Полевая, з/у 8

Площадь земель или части земельного участка, кв.м.: 77

Категория земель: Земли населённых пунктов

Вид разрешенного использования:

Описание границ смежных землепользователей:

От точки н1 до точки н2 - земельный участок с кадастровым номером 59:32:5430001:729

От точки н2 до точки н4 - земельный участок с кадастровым номером 59:32:5430001:4

От точки н4 до точки н1 - земельный участок с кадастровым номером 59:32:0000000:13640

Каталог координат, м

| № точки границы | X | Y |
|-----------------|-----------|------------|
| н1 | 509529.47 | 2236961.84 |
| н2 | 509531.48 | 2236960.27 |
| н3 | 509537.74 | 2236956.00 |
| н4 | 509538.49 | 2236955.49 |
| н5 | 509542.61 | 2236960.56 |
| н6 | 509534.06 | 2236967.49 |
| н1 | 509529.47 | 2236961.84 |

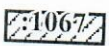
Условные обозначения:




- предполагаемый участок земель, на которых планируется размещение объекта




- границы и номер земельного участка, сведения о которых внесены в ЕГРН



- границы и номер объекта капитального строительства, сведения о которых внесены в ЕГРН



- граница кадастрового квартала



- зоны с особыми условиями использования территории, сведения о которых внесены в ЕГРН

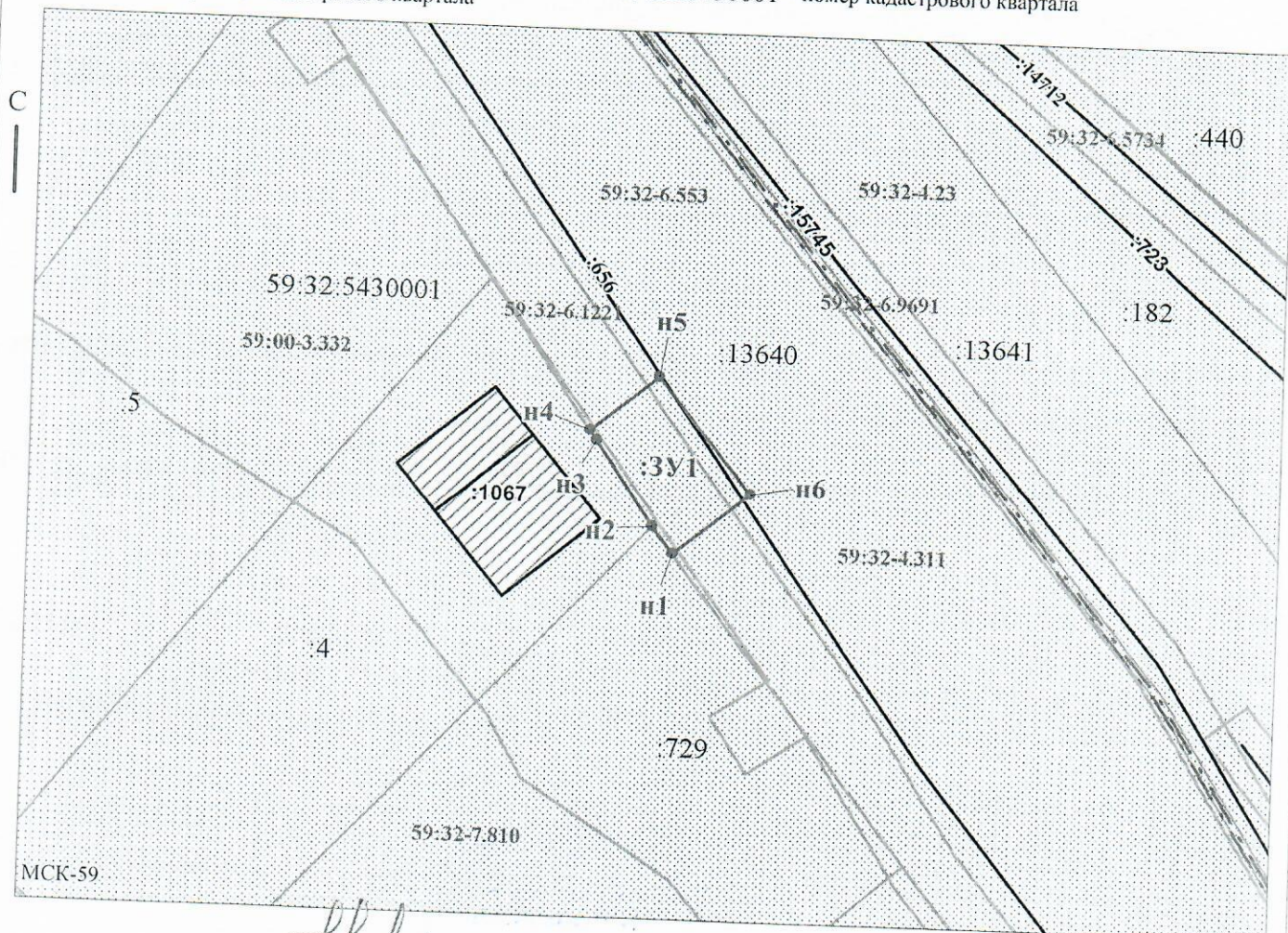
:3У1

- обозначение запрашиваемого земельного участка

• н1

- характерная точка границ земель или части земельного участка

59:32:5430001 - номер кадастрового квартала



Заявитель: _____

(Handwritten signature)

/ Пикулева Д.А.

(подпись, расшифровка подписи)

Масштаб 1:500

МП
(для юридических лиц
и индивидуальных предпринимателей)